

«СОГЛАСОВАНО»  
Начальник Департамента образования  
КСПК администрации г. Иркутска  
А.К. Костин  
«16» И 2017г.

«УТВЕРЖДАЮ»  
Директор  
МБОУ г.Иркутска СОШ №50  
Т.И.Боббыльская  
2017г.



«СОГЛАСОВАНО»  
Начальник ОГИБДД МУ МВД  
России «Иркутское»  
И.Я. Подвойный  
«20» И 2017г.



# ПАСПОРТ

дорожной безопасности МБОУ г.Иркутска СОШ №50

МУНИЦИПАЛЬНОЕ БЮДЖЕТНОЕ ОБЩЕОБРАЗОВАТЕЛЬНОЕ  
УЧРЕЖДЕНИЕ г. ИРКУТСКА  
СРЕДНЯЯ ОБЩЕОБРАЗОВАТЕЛЬНАЯ ШКОЛА №50

2017г.

## Общие сведения

МУНИЦИПАЛЬНОЕ БЮДЖЕТНОЕ ОБЩЕОБРАЗОВАТЕЛЬНОЕ УЧРЕЖДЕНИЕ  
г. ИРКУТСКА  
СРЕДНЯЯ ОБЩЕОБРАЗОВАТЕЛЬНАЯ ШКОЛА №50

Тип ОУ - ОБЩЕОБРАЗОВАТЕЛЬНОЕ УЧРЕЖДЕНИЕ

Юридический адрес ОУ: 664080, г. ИРКУТСК, м-н Топкинский, 42

Фактический адрес ОУ: 664080, г. ИРКУТСК, м-н Топкинский, 42

Директор Бобыльская Тамара Игановна, т/факс - 8(3952) 33-89-44  
(фамилия, имя, отчество) (телефон)

Заместитель директора  
по учебной работе

Сердюкова Юлия Юрьевна, т.33-89-44, 33-87-05.  
(фамилия, имя, отчество) (телефон)

Заместитель директора  
по воспитательной работе

Зеленская Ольга Анатольевна, т.33-89-44  
(фамилия, имя, отчество) (телефон)

Ответственные работники  
муниципального органа  
образования

(должность) ( фамилия, имя, отчество) ( телефон)

Ответственные от

Госавтоинспекция: ст.инспектор отделения пропаганды ОГИБДД МУ МВД  
России « Иркутское»

лейтенант полиции Л.И. Кражан, т. 21-75-73, с.т.89245377277  
( должность) ( фамилия, имя, отчество) ( телефон)

ст.инспектор отделения пропаганды ОГИБДД МУ МВД  
России « Иркутское»

капитан полиции И.В. Добровольский, т.21-75-74, с.т.89148949005  
( должность) ( фамилия, имя, отчество) ( телефон)

Ответственные работники  
за мероприятия по профилактике

детского травматизма

Лопатин Павел Геннадьевич, т.33-89-44, 89501118150  
(должность) ( фамилия, имя, отчество) ( телефон)

Руководитель или ответственный  
работник дорожно-эксплуатационной  
организации, осуществляющей  
содержание УДС\*

( фамилия, имя, отчество) ( телефон)

Руководитель или ответственный  
работник дорожно-эксплуатационной  
организации, осуществляющей  
содержание ТСОЛД\*

( фамилия, имя, отчество) ( телефон)

Количество учащихся 851 чел.

Наличие уголка по БДД Фойе школы, 1-й этаж  
(если имеется, указать место расположения)

Наличие класса по БДД Нет  
(если имеется, указать место расположения)

Наличие автогородка (площадки) по БДД - в проекте

Наличие автобуса в ОУ Нет

Владелец автобуса Нет

Время занятий в ОУ:

1-ая смена: 8:00 – 13:00

2-ая смена: 13:30 – 18:25

внеклассные занятия: 19:00 – 21:00

Телефоны оперативных служб:

Дежурный по ГУВД г.Иркутска 02

ОП – 6 УМВД России по г. Иркутску, ул.Шевцова, 12, т. 77-80-88;

Подразделение МЧС - ул. Красноармейская, 15, т. 26-52-46;

ПЧ – 3 - ул. Култукская, 10, т. 20- 83- 43

\*Дорожно-эксплуатационные организации, осуществляющие содержание УДС, несут ответственность в соответствии с законодательством Российской Федерации (Федеральный закон «О безопасности дорожного движения» №196-ФЗ, КоАП, Гражданский кодекс).

## Содержание

### I. План-схемы образовательной организации (сокращение – ОО).

1. Район расположения образовательной организации, пути движения транспортных средств и детей (обучающихся).
2. Организация дорожного движения в непосредственной близости от образовательной организации с размещением соответствующих технических средств организации дорожного движения, маршруты движения детей и расположение парковочных мест.
3. Маршруты движения организованных групп детей от образовательной организации к стадиону, парку или спортивно-оздоровительному комплексу.
4. Пути движения транспортных средств к местам разгрузки/погрузки и рекомендуемые безопасные пути передвижения детей по территории образовательной организации.

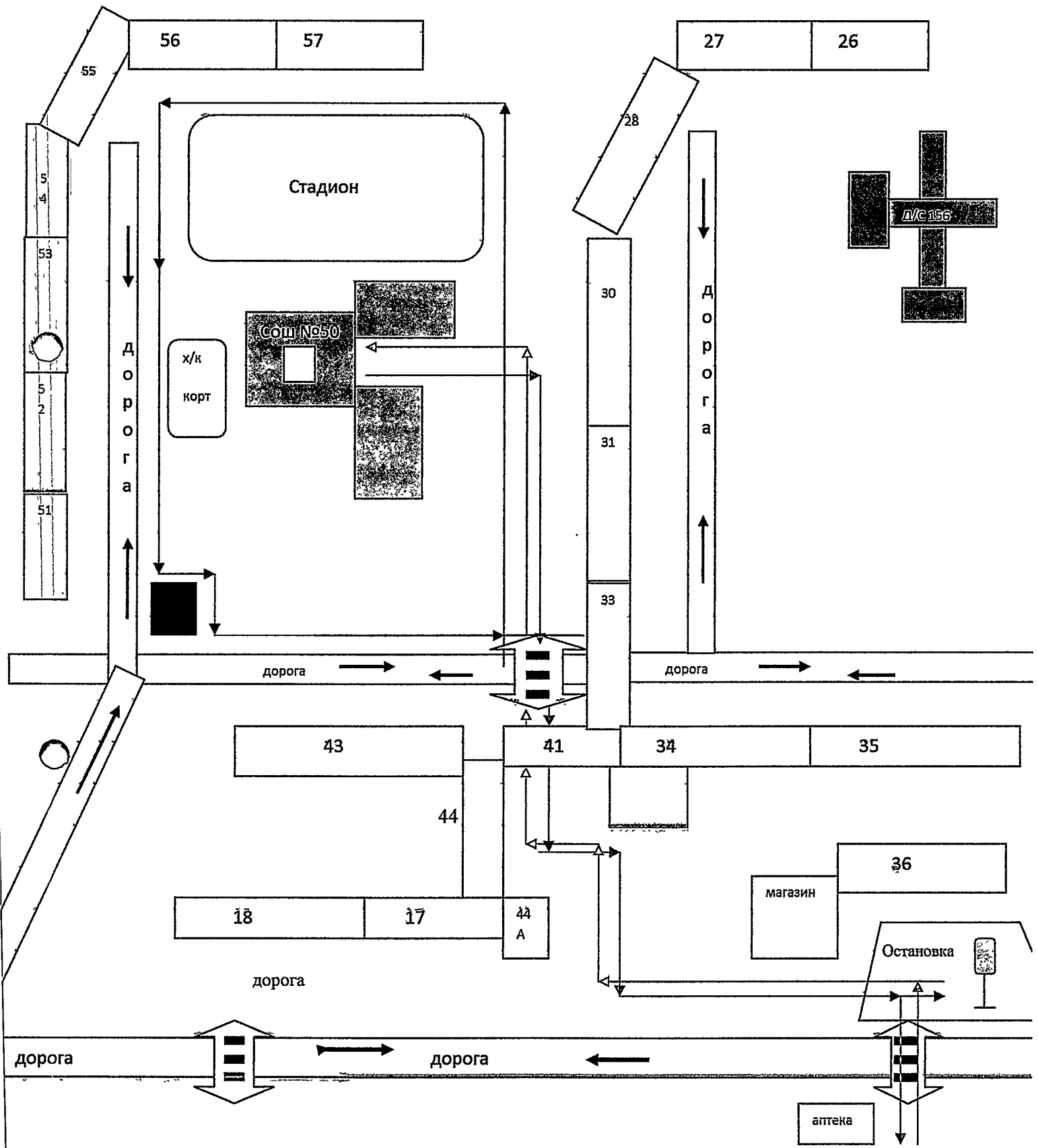
### II. Информация об обеспечении безопасности перевозок детей специальным транспортным средством (автобусом).

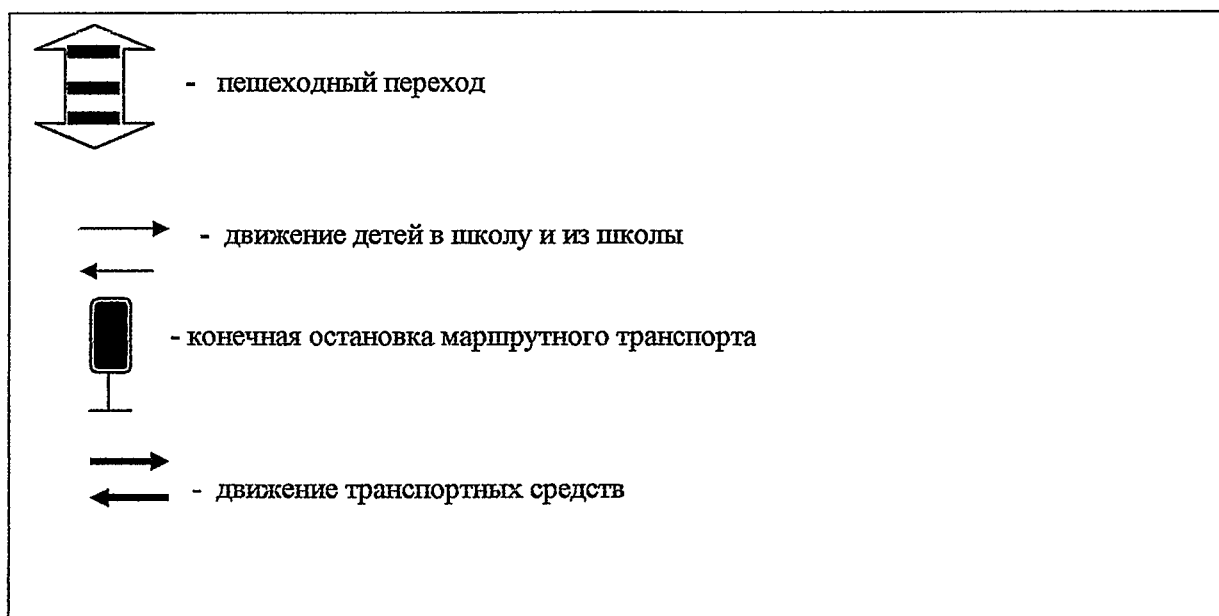
1. Общие сведения.
2. Маршрут движения автобуса образовательной организации.
3. Безопасное расположение остановки автобуса у образовательной организации.

### III. Приложения.

План-схема пути движения транспортных средств и детей при проведении дорожных ремонтно-строительных работ вблизи образовательной организации.

**I. План-схема**  
**района расположения МБОУ СОШ № 50,**  
**пути движения транспортных средств и детей (обучающихся)**





### **Рекомендации к составлению план-схемы района расположения образовательной организации**

1. Район расположения образовательной организации определяется группой жилых домов, зданий и улично-дорожной сетью с учётом остановок общественного транспорта (выходов из станций метро), центром которого является непосредственно образовательная организация;

2. Территория, указанная на схеме, включает:

- образовательную организацию;
- стадион вне территории образовательной организации, на котором могут проводиться занятия по физической культуре (*при наличии*);
- парк, в котором могут проводиться занятия с детьми на открытом воздухе (*при наличии*);
- спортивно-оздоровительный комплекс (*при наличии*);
- жилые дома, в которых проживает большая часть детей данной образовательной организации;
- автомобильные дороги и тротуары.

3. На схеме обозначены:

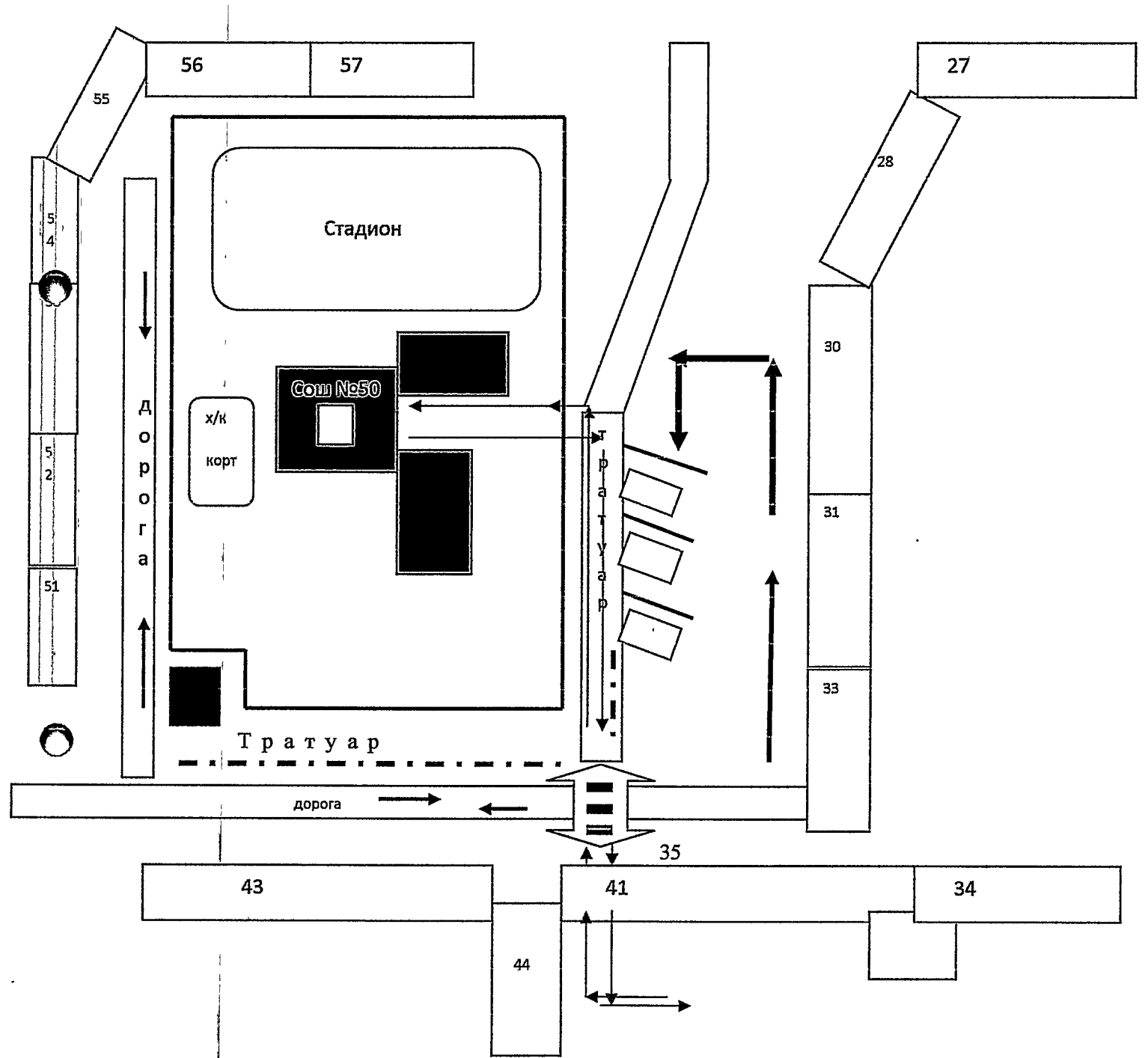
- расположение жилых домов, зданий и сооружений;
- сеть автомобильных дорог;
- пути движения транспортных средств;
- пути движения детей в/из образовательную организацию;
- опасные участки (места несанкционированных переходов на подходах к образовательной организации, места имевших место случаев дорожно-транспортных происшествий с участием детей-пешеходов и детей-велосипедистов);





- уличные (наземные – регулируемые / нерегулируемые) и внеуличные (надземные и подземные) пешеходные переходы;
- названия улиц и нумерация домов.

Схема необходима для общего представления о районе расположения образовательной организации. На схеме обозначены наиболее частые пути движения детей от дома (от отдаленных остановок маршрутных транспортных средств) к образовательной организации и обратно.

При исследовании маршрутов движения детей необходимо уделить особое внимание опасным зонам, где дети пересекают проезжие части дорог не по пешеходному переходу.

**Схема организации дорожного движения в непосредственной близости от образовательного учреждения с размещением соответствующих технических средств, маршруты движения детей и расположение парковочных мест**



-  - транспортные средства на парковке
-  - движение транспортных средств
-  - движение детей в школу и из школы
-  - Ограждение



## **Рекомендации**

### **к составлению схемы организации дорожного движения в непосредственной близости от образовательной организации с размещением соответствующих технических средств организации дорожного движения, маршрутов движения детей и расположения парковочных мест**

Схема организации дорожного движения ограничена автомобильными дорогами, находящимися в непосредственной близости от образовательной организации.

На схеме обозначаются:

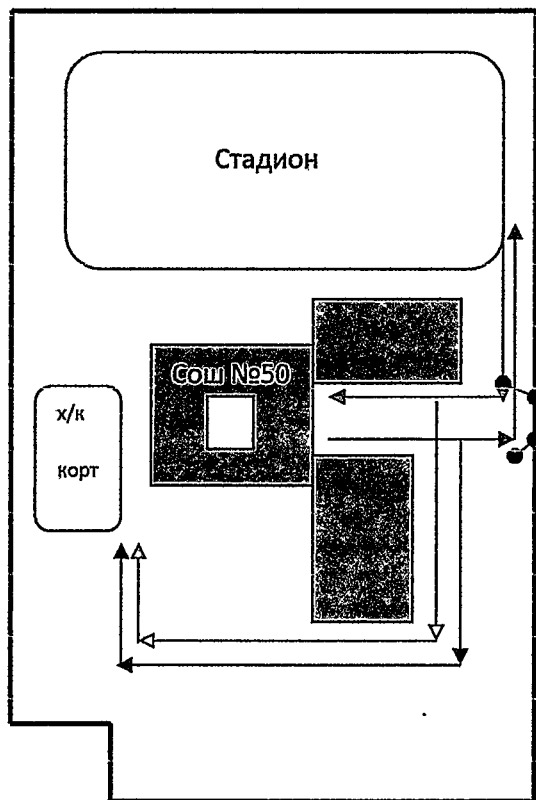
- здание образовательной организации с указанием территории, принадлежащей непосредственно образовательной организации (при наличии указать ограждение территории);
- автомобильные дороги и тротуары;
- уличные (наземные – регулируемые/нерегулируемые) и внеуличные (надземные/подземные) пешеходные переходы на подходах к образовательной организации;
- дислокация существующих дорожных знаков и дорожной разметки;
- другие технические средства организации дорожного движения;
- направление движения транспортных средств по проезжей части;
- направление безопасного маршрута движения детей.

3. На схеме указано расположение остановок маршрутных транспортных средств и безопасные маршруты движения детей от остановочного пункта к образовательной организации и обратно;

4. При наличии стоянки (парковочных мест) около образовательной организации, указывается место расположения и безопасные маршруты движения детей от парковочных мест к образовательной организации и обратно.

К схеме (в случае необходимости) должен быть приложен план мероприятий по приведению существующей организации дорожного движения к организации дорожного движения, соответствующей нормативным техническим документам, действующим в области дорожного движения, по окончании реализации которого готовится новая схема.

**Маршруты движения организованных групп детей от ОУ к стадиону  
или к спортивно-оздоровительному комплексу**



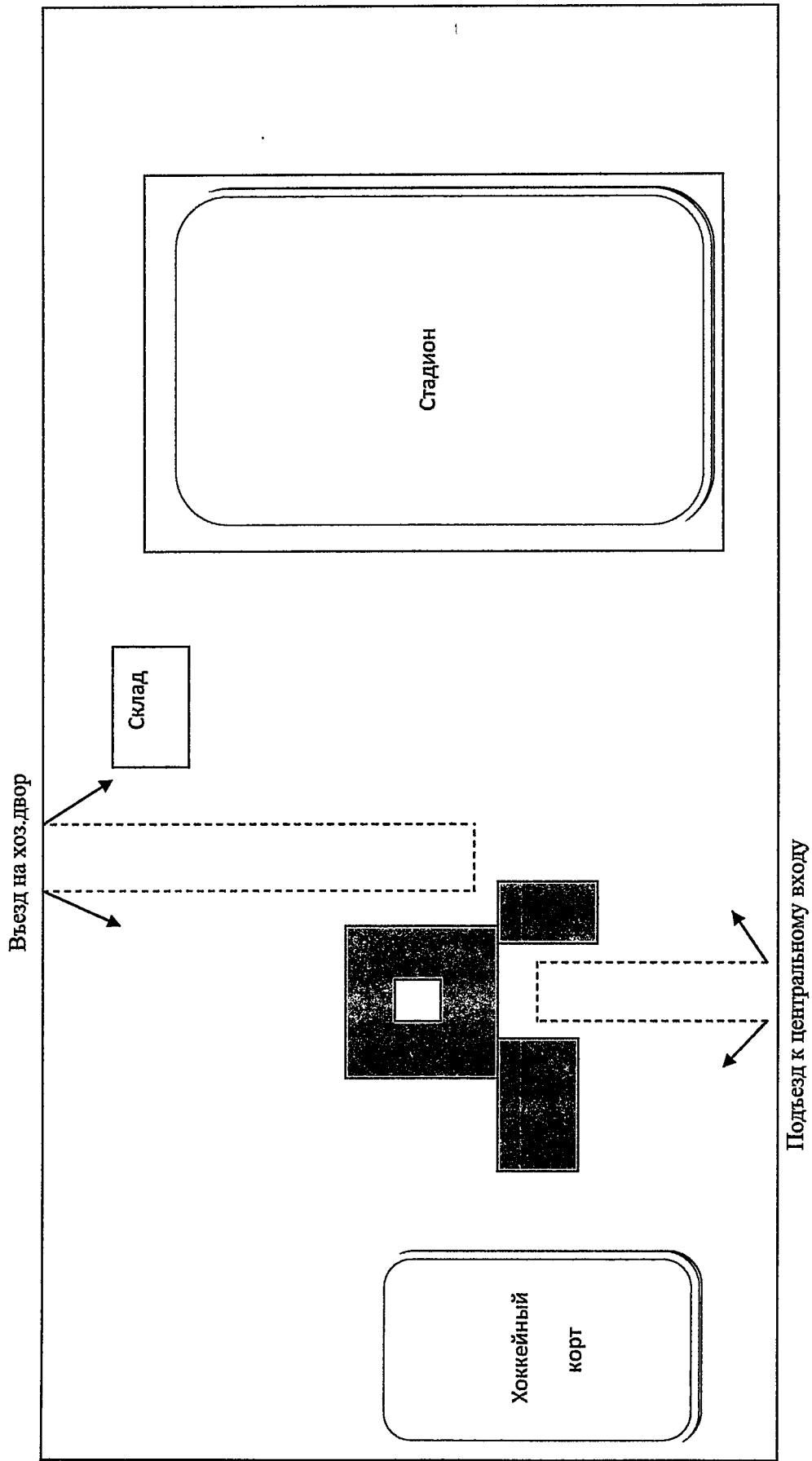
→  
←  
- движение детей на стадион и спортивный корт

**Рекомендации к составлению схемы маршрутов движения организованных групп детей от ОУ к стадиону или к спортивно-оздоровительному комплексу**

На схеме района расположения ОУ указываются безопасные маршруты движения детей от ОУ к стадиону или спортивно-оздоровительному комплексу и обратно.

Данные схемы должны использоваться преподавательским составом при организации движения групп детей к местам проведения занятий вне территории ОУ.

Пути движения транспортных средств к местам погрузки/разгрузки на территории МБОУ г. Иркутска СОШ № 50



## **Рекомендации к составлению схемы пути движения транспортных средств к местам разгрузки/погрузки**

На схеме указывается примерная траектория движения транспортного средства на территории ОУ, в том числе место погрузки/разгрузки, а также безопасный маршрут движения детей во время погрузочно-разгрузочных работ.

В целях обеспечения безопасного движения детей по территории ОУ необходимо исключить пересечение пути движения детей и пути движения транспортных средств.

## **II. Информация об обеспечении безопасности перевозок детей специальным транспортным средством (автобусом).**

### **Сведения об организациях, осуществляющих перевозку детей специальным транспортным средством (автобусом)**

Рекомендуемый список контактов организаций, осуществляющих перевозку детей специальным транспортным средством (автобусом). (При перевозке детей специальным транспортным средством (автобусом) сторонней организацией заполняется карточка. Заполненная карточка хранится в разделе «Приложение»)

## Информационная карточка

перевозок детей специальным транспортным средством

### Общие сведения

Марка \_\_\_\_\_

Модель \_\_\_\_\_

Государственный регистрационный знак \_\_\_\_\_

Год выпуска \_\_\_\_\_ Количество мест в автобусе \_\_\_\_\_

Соответствие конструкции требованиям, предъявляемым к школьным автобусам \_\_\_\_\_

### 1. Сведения о владельце

Владелец \_\_\_\_\_

(наименование организации)

Юридический адрес владельца \_\_\_\_\_

Фактический адрес владельца \_\_\_\_\_

Телефон ответственного лица \_\_\_\_\_

### 2. Сведения о водителе автобуса

Фамилия, имя, отчество \_\_\_\_\_

Принят на работу \_\_\_\_\_

Стаж вождения категории D \_\_\_\_\_

### 3. Организационно-техническое обеспечение

Лицо, ответственное, за обеспечение безопасности дорожного движения:

назначено \_\_\_\_\_

прошло аттестацию \_\_\_\_\_

Дата последнего технического осмотра \_\_\_\_\_

Директор образовательного учреждения

(заведующий ОУ) \_\_\_\_\_

(подпись) (Ф.И.О.)

Руководитель организации,

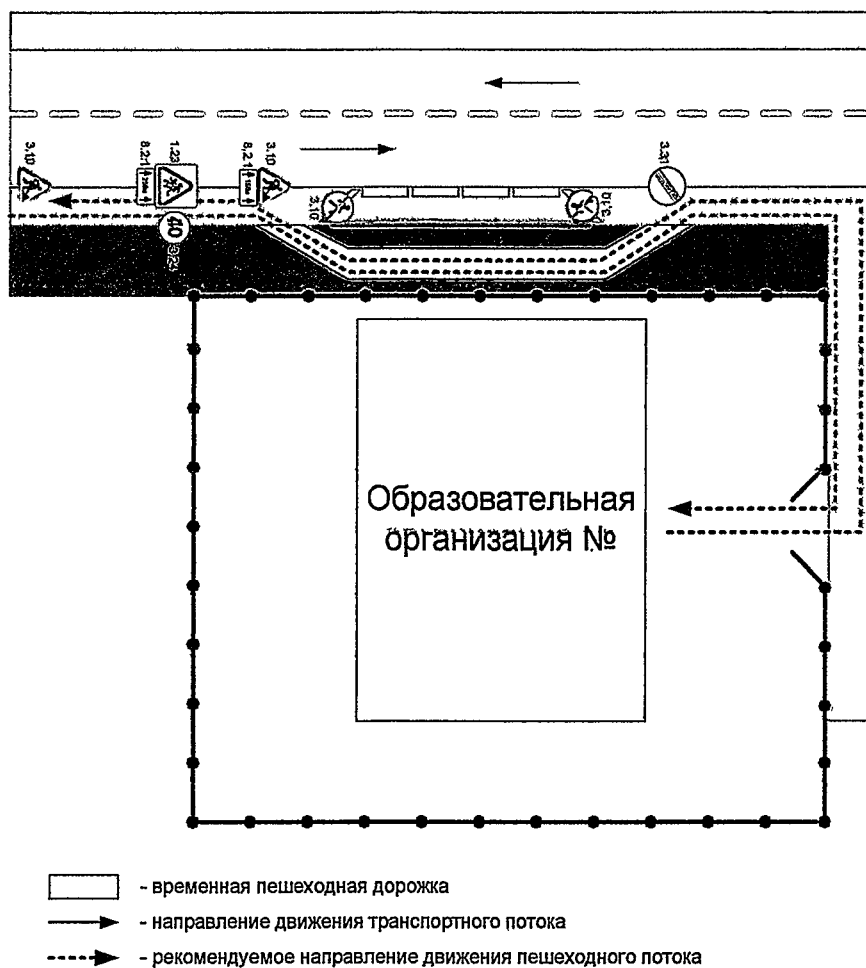
осуществляющей перевозку детей

специальным транспортом

(автобусом) \_\_\_\_\_

*(В случаях, когда осуществляется перевозка детей специальным транспортным средством на экскурсии, спортивные соревнования, в лагерь, к месту сдачи государственной аттестации и единого государственного экзамена, Паспорт безопасности ОУ дополняется схемами маршрута движения специального транспортного средства)!!!*

**План-схема пути движения транспортных средств и детей (учеников)**  
**при проведении дорожных ремонтно-строительных работ**



**Рекомендации к составлению план-схемы пути движения транспортных средств и детей (учеников)**

**при проведении дорожных ремонтно-строительных работ**

На схеме указывается место производства дорожных ремонтно-строительных работ, обустройство дорожными знаками и ограждениями, иными средствами организации дорожного движения, а также безопасный маршрут движения детей (учеников) к образовательному учреждению, учитывая изменение движение по тротуару.

На схеме обозначено:

- участок производства дорожных ремонтно-строительных работ;
- автомобильные дороги;
- тротуары;
- альтернативные пути (обходы места производства дорожных ремонтно-строительных работ пешеходами и объезды транспортными средствами);
- здание ОУ;
- ограждение территории ОУ (при наличии).